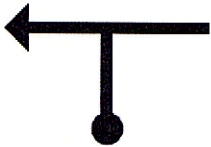

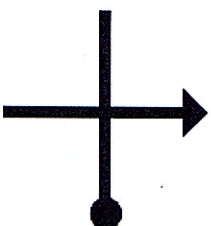





Wegstrecke	Skizze	Anmerkung	Entfernung
Gesamt: 0.0 Teilstrecke: 0.0		Von der Ausfahrt der Autobahn A8 in Richtung Alpirsbach Oberndorf	3.3 0%
Gesamt: 0.5 Teilstrecke: 0.5		Geradeaus über den Kreisverkehr.	2.8 15%
Gesamt: 2.8 Teilstrecke: 2.3		Der Landstraße durch Bochingen folgen. Ca 800 m nach Bochingen nach rechts nach Boll,	0.5 84%
Gesamt: 2.9 Teilstrecke: 0.1		Nach ca 100m links abbiegen in die Lindenbühlstraße. Tempo 30 beachten.	0.4 87%
Gesamt: 3.1 Teilstrecke: 0.2		Erst links und dann sofort rechts abbiegen in die Appelastraße. Tempo-30-Zone	0.2 93%
Gesamt: 3.3 Teilstrecke: 0.2		Am Ende nach links in die Härlestraße. Nach 200 m sind Sie am Verwaltungsgebäude, nach 400 m am Werk 3.	0.0 99%